南紀　栂谷

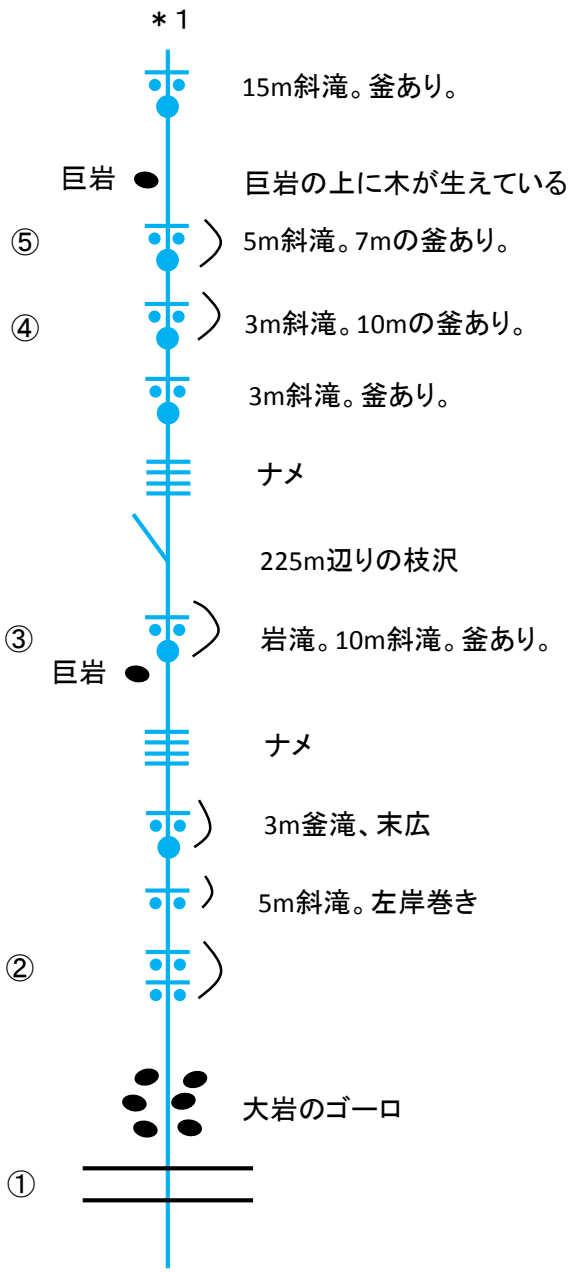

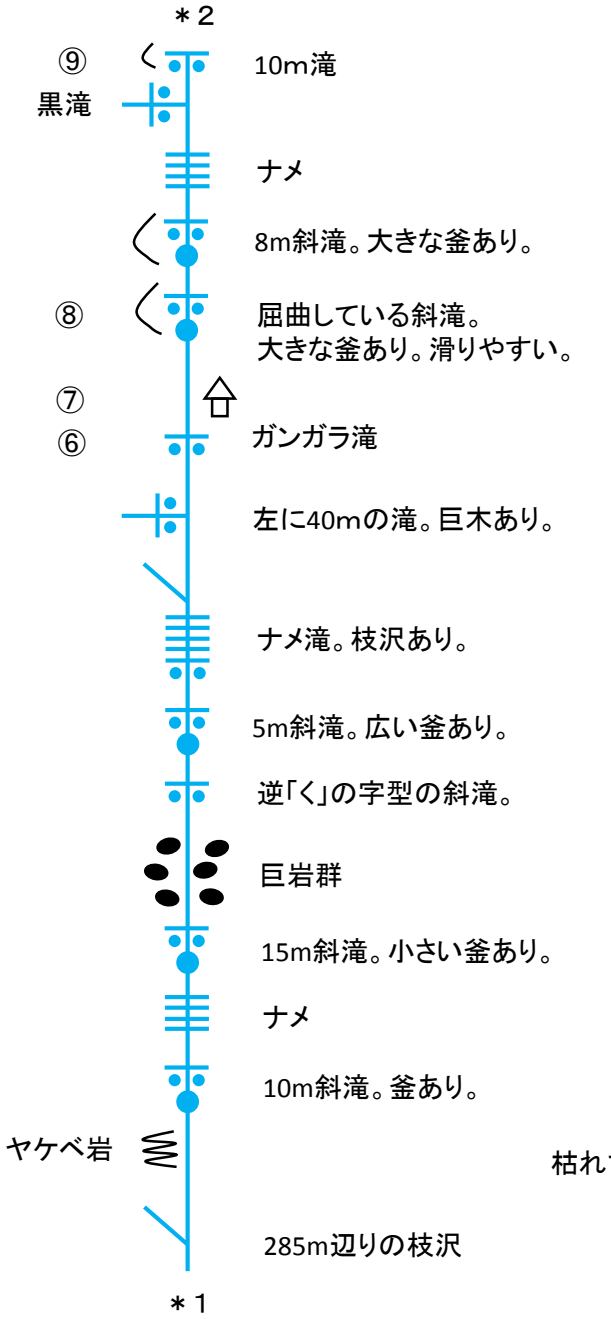

遡行日：2015年10月4日
遡行グレード：初級
おすすめ度：★★★★☆（滑り台がたくさんあり、楽しめる）
登攀具：懸垂をしたため30mロープを1本使った。
ヒル：いなかった
下山：林業の道に注意
交通：阪和道の南紀田辺からR311→R168→230号線。
温泉：雲取温泉

行動時間
6:15栂の平橋→7:20ヤケベ岩→8:15ガンガラ滝→
10:20コル→10:30烏帽子岳→12:20栂の平橋

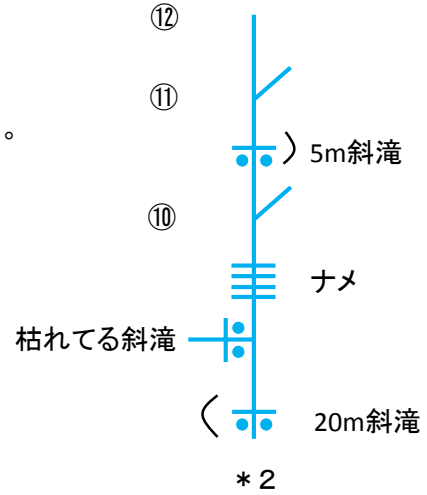

①栂の平橋、橋を渡ったところに駐車数台可
②8mと7mの斜滝。8mは直登可。7mは滑りやすく左岸巻きの方がいい。
③直登可
④直登チャレンジ可。落ちても大丈夫。
⑤直登チャレンジ可。落ちても大丈夫。
⑥ガンガラ滝。大岩。直登可。左岸に巻道あり。
⑦ビバーク適地あり
⑧滑り台として楽しめる。右岸に巻き道あり。途中からトラバースとなり、結構やらしく、懸垂で沢に下りる。
⑨左岸の巻きにトラロープあるが、右岸のルンゼを巻いた。上にある20mの斜滝に下りるのは危険なため、そのままトラバースして巻きあがった。左岸巻きの方がいいかもしれない。
⑩左俣に入る。
⑪645m辺りの二俣。左俣を遡行。
⑫烏帽子岳西のコル。

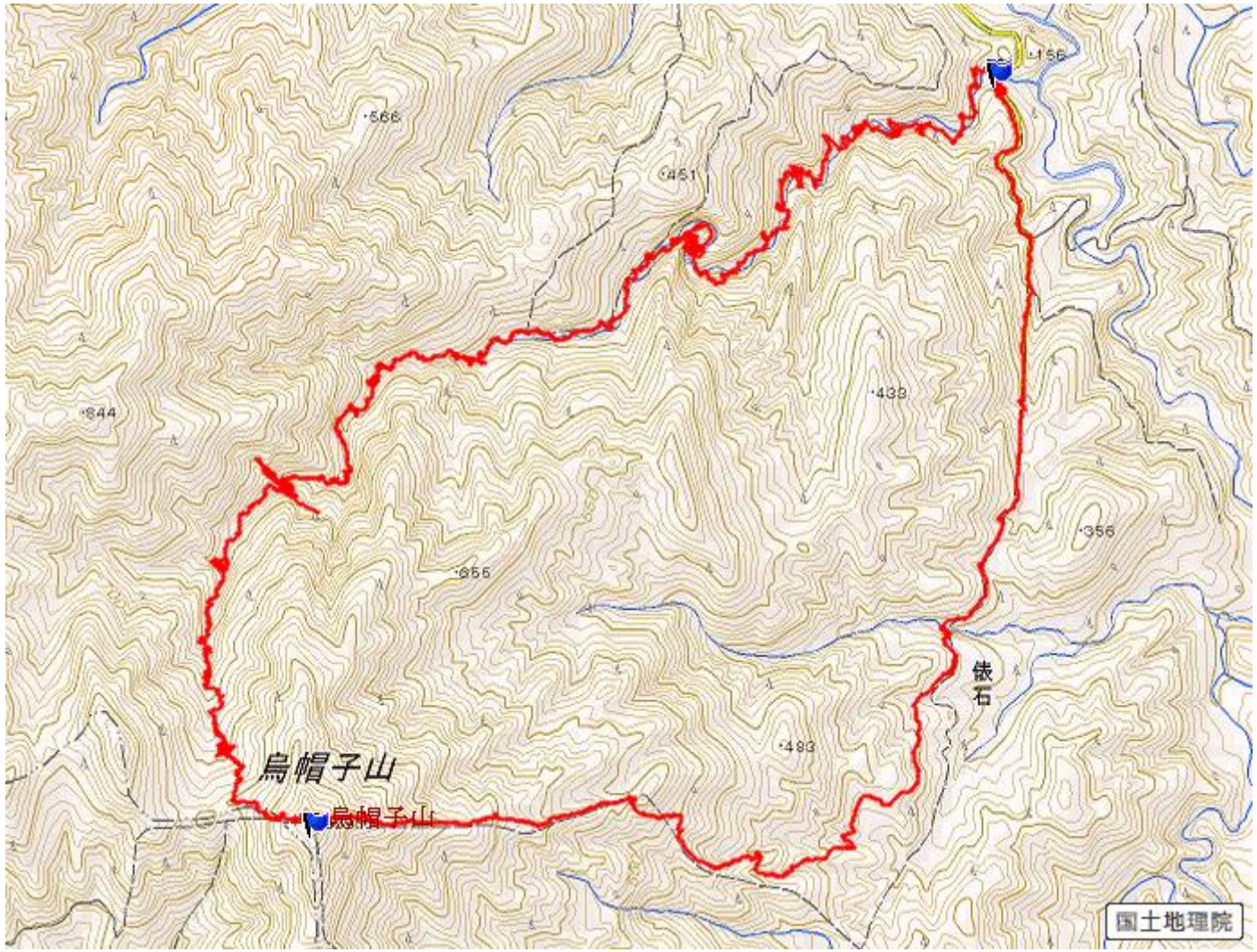
156
566
451
844
433
356
655
俵石
483
烏帽子山
烏帽子山
国土地理院